

PRILOGA 1C

## NASLOVNA STRAN NAČRTA

## PODATKI O GRADNJI

naziv gradnje

GRADNJA AVTOBUSNIH POSTAJALIŠČ ZA POTREBE  
ŽELEZNIŠKEGA POSTAJALIŠČA ZBELOVOGlavna železniška proga št. 30 Zidani most – Šentilj -  
d.m. med odjavnico Dolga Gora (552+875,68) in postajo  
Poljčane (561+235,63)

kratak opis gradnje

gradnja para avtobusnih postajališč, cestna razsvetljava in  
navezovalni pločnik do bodočega postajališča Zbelovo

## VRSTA GRADNJE

označiti ustrezno vrsto gradnje

## VZDRŽEVALNA DELA V JAVNO KORIST

☐ OBNOVA☐ NADGRADNJA☒ GRADNJA☐ ODSTRANITEV

## PODATKI O PROJEKTNI DOKUMENTACIJI

vrsta dokumentacije

PZI

številka projekta

1340

## PODATKI O NAČRTU

strokovno področje načrta

11 ELABORATI

naziv načrta

11/2 KATASTRSKI ELABORAT

številka načrta

1340/KAT

datum izdelave

december 2024

datum spremembe

## PODATKI O PROJEKTANTU NAČRTA

projektant načrta (naziv družbe)

KO-BIRO d.o.o.

naslov

Mlinska ulica 32, 2000 Maribor

odgovorna oseba projektanta načrta

Marko Grujič

podpis odgovorne osebe projektanta načrta




## PODATKI O IZDELOVALCU NAČRTA

ime in priimek pooblaščenega arhitekta, pooblaščenega  
inženirja

Aljoša KLOBUČAR, univ.dipl.inž.grad.

identifikacijska številka

PI G-2758

podpis pooblaščenega arhitekta, pooblaščenega  
inženirja

PRILOGA 2C

## S.2 IZJAVA PROJEKTANTA NAČRTA IN POOBLAŠČENEGA STROKOVNJAKA, KI JE IZDELAL PZI IN PID

### PROJEKTANT NAČRTA

Projektant načrta (naziv družbe)	KO-BIRO d.o.o.
Naslov	Mlinska ulica 32, 2000 Maribor
Odgovorna oseba projektanta načrta	Marko Grujič

### IN POOBLAŠČENI STROKOVNJAK, KI JE IZDELAL NAČRT

Pooblaščen strokovnjak	Aljoša Klobučar, univ.dipl.inž.grad.
------------------------	--------------------------------------

### IZJAVLJAVA:

da izvedbeni načrt (IzN)

Vrsta dokumentacije	PZI
Strokovno področje načrta	11/2 KATASTRSKI ELABORAT
Naziv načrta	1340/KAT
Številka načrta	december 2024
Datum izdelave	

upoštevam relevantne predpise in druge normativne dokumente ter da so upoštevane ustrezne bistvene in druge zahteve.

Pooblaščen strokovnjak	Aljoša Klobučar, univ.dipl.inž.grad.
Identifikacijska številka	PI G-2758
Podpis pooblaščenega strokovnjaka	

ALJOŠA KLOBUČAR  
univ.dipl.inž.grad.  
IZS G-2758

Odgovorna oseba projektanta načrta	Marko Grujič
------------------------------------	--------------

Podpis odgovorne osebe projektanta načrta

KO BIRO<sub>1</sub>

## S.3.2 VSEBINA NAČRTA

PZI


Št.projekta: 1340

Št.načrta: 1340/KAT

S Splošni del

- S.1 Naslovna stran načrta (priloga 1C)
- S.2 Izjava projektanta načrta in pooblaščenega strokovnjaka (priloga 2C)
- S.3.2 Vsebina načrta

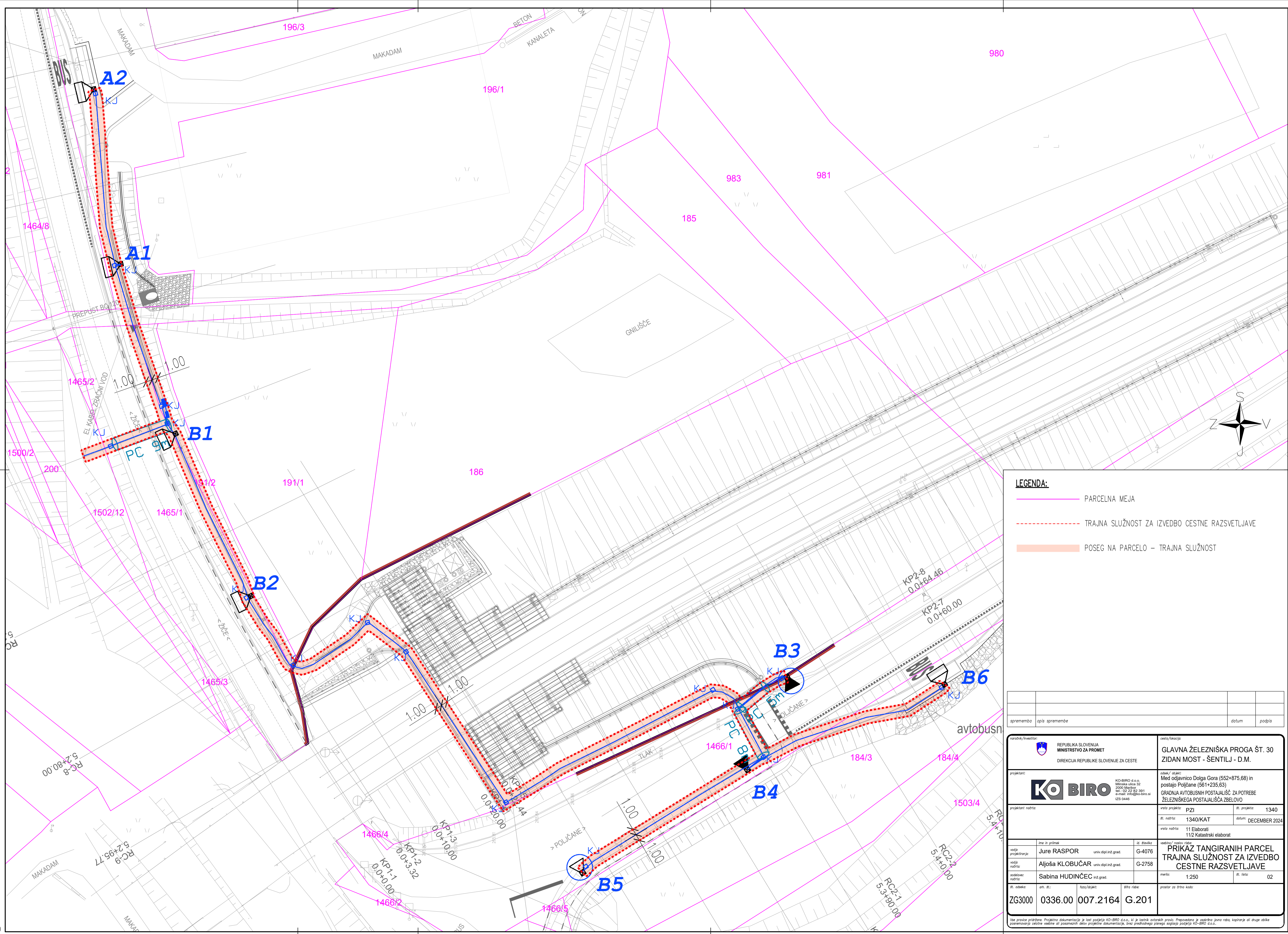
- G.01 Prikaz tangiranih parcel M 1:500
- G.02 Prikaz tangiranih parcel trajna služnost za izvedbo cestne razsvetljave M 1:250
- Priloga 1 PRILOGA 1'' k risbi št.01 - PRIKAZ TANGIRANIH PARCEL
- Priloga 2 PRILOGA 2'' k risbi št.02 - PRIKAZ TANGIRANIH PARCEL TRAJNA SLUŽNOST ZA IZVEDBO



 PARCELNA MEJA  
 MEJA GRADBENEGA POSEGA  
 POSEG NA PARCELO – ODKUP  
 POSEG NA PARCELO – ZAČASNA SLUŽNOST

naročnik/investitor:  REPUBLIKA SLOVENIJA MINISTRSTVO ZA PROMET DIREKCIJA REPUBLIKE SLOVENIJE ZA CESTE				mesto/lokalizacija: GLAVNA ŽELEZNIŠKA PROGA ŠT. 30 ZIDAN MOST - ŠENTILJ - D.M.			
projektant:  KO-BIRO d.o.o. Mirova ulica 3/2 1000 Ljubljana tel. 01 22 22 82 391 e-mail: info@ko-biro.si IZS 0446				odjemlj. objekt: Med avtocestno Dolga Gora (552+875,68) in postajo Poljane (561+235,63) GRADNJA AVTOBUSNIH POSTAJALIŠČ ZA POTREBE ŽELEZNIŠKEGA POSTAJALIŠČA ZBELOVO			
projektant nadzira:				vrsta projekta: PZI		št. projekta: 1340	
				št. načrta: 1340/KAT		datum: DECEMBER 2024	
				vrsta načrta: 11 Elaborati 11/2 Kalastriški elaborat			
ime in priimek Jure RASPOR univ.dipl.inž.grad.				št. številka G-076			
vrsta projekta/jarja: Aljoša KLOBUČAR univ.dipl.inž.grad.				G-2758			
podpisatelj: Sabina HUDINČEC inž.grad.				merilo: 1:500			
št. odloka:				št. lista: 01			
ur. št.:				pripor. za brnno kodo:			
faza/objekt:							
bilna risba:							
ZG3000				0336.00			
007.2164				G.201			

Vse pravice pridržane. Projektna dokumentacija je last podjetja KO-BIRO d.o.o., ki je lastnik avtorskih pravic. Prepovedana je vsakršna javna raba, kopiranje ali druge oblike posnemavanja celotne vsebine ali posameznih delov projektna dokumentacije, brez predhodnega pisnega soglasja podjetja KO-BIRO d.o.o.



**LEGENDA:**

- PARCELNA MEJA
- TRAJNA SLUŽNOST ZA IZVEDBO CESTNE RAZSVETLJAVE
- POSEG NA PARCELO – TRAJNA SLUŽNOST

sprememba	opis spremembe	datum	podpis

naročnik/investitor: REPUBLIKA SLOVENIJA MINISTRSTVO ZA PROMET DIREKCIJA REPUBLIKE SLOVENIJE ZA CESTE		cesta/lokacija: GLAVNA ŽELEZNIŠKA PROGA ŠT. 30 ZIDAN MOST - ŠENTILJ - D.M.	
projekant: <b>KO BIRO</b> KO-BIRO d.o.o. Mlinška ulica 32 2000 Maribor SI t: 02 22 82 381 e: info@ko-biro.si ID 25 0446		oddel / objekt: Med odjavnico Dolga Gora (552+875,68) in postajo Poljčane (561+235,63) GRADNJA AVTOBUSNIH POSTAJALIŠČ ZA POTREBE ŽELEZNIŠKEGA POSTAJALIŠČA ZBELOVO	
projekant načrta:		vrsta projekta: PZI	št. projekta: 1340
št. načrta:		1340/KAT	datum: DECEMBER 2024
vrsta načrta: 11/2 Elaborat		11/2 Katastrski elaborat	
vođa projekta:	Jure RASPOR univ.dipl.inž.grad.	id. številka:	G-4076
vođa načrta:	Aljoša KLOBUČAR univ.dipl.inž.grad.	G-2758	
soavtor načrta:	Sabina HUDINČEC inž.grad.	merilo:	1:250
št. odseka:	0336.00	ozn. št.:	007.2164
ozn. št.:	007.2164	ozn. št.:	G.201
prostor za opis koda:		prostor za opis koda:	

Vse pravice pridržane. Projektna dokumentacija je last podjetja KO-BIRO d.o.o., ki je lastnik avtorskih pravic. Prepovedano je kopiranje ali druge oblike posredovanja celotne vsebine ali posameznih delov projektna dokumentacije brez predhodnega pisnega soglasja podjetja KO-BIRO d.o.o.

**"PRILOGA 1" k risbi št.01 - PRIKAZ TANGIRANIH PARCEL**

**OBJEKT:Med odjavnico Dolga Gora (552+875,68) in postajo Poljčane (561+235,63)**  
**GRADNJA AVTOBUSNIH POSTAJALIŠČ ZA POTREBE ŽELEZNIŠKEGA POSTAJALIŠČA ZBELOVO**

ZAP. ŠT.	ŠIFKO	KO	PARCELA	POVRŠINA PARCELE (m2) (vir:PISO)	VRSTA ZEMLJIŠČA (NAMENSKA RABA - m2) (vir:PISO)	LASTNIK (vir:ZK)	NASLOV	DELEŽ	SKUPAJ POSEGI (m2)	ZAČASNA SLUŽNOST (m2)	ODKUP (m2)
1	1121	ZBELOVSKA GORA	1501/17	63	površine železnic	REPUBLIKA SLOVENIJA	Gregorčičeva ulica 20, 1000 Ljubljana	1/1	19,70		19,70
2	1121	ZBELOVSKA GORA	1503/1	49	druga kmetijska zemljišča	OBČINA SLOVENSKE KONJICE	Stari trg 29, 3210 Slovenske Konjice	1/1	35,25		35,25
3	1121	ZBELOVSKA GORA	1466/1	1.692	površine cest	REPUBLIKA SLOVENIJA	Gregorčičeva ulica 20, 1000 Ljubljana	1/1	341,20		341,20
4	1121	ZBELOVSKA GORA	1466/5	54	druga kmetijska zemljišča	JAVNO DOBRO		1/1	18,95		18,95
5	1121	ZBELOVSKA GORA	1466/3	13	površine cest	REPUBLIKA SLOVENIJA	Gregorčičeva ulica 20, 1000 Ljubljana	1/1	6,95		6,95
6	1121	ZBELOVSKA GORA	1503/3	20	druga kmetijska zemljišča	OBČINA SLOVENSKE KONJICE	Stari trg 29, 3210 Slovenske Konjice	1/1	20,00		20,00
7	1121	ZBELOVSKA GORA	1503/4	1.281	druga kmetijska zemljišča	ANGELA BRAVC	Zbelovo 31, 3215 Loče	1/2	31,20	31,20	
						STANISLAV BRAVC	Zbelovo 31, 3215 Loče	1/2			
8	1121	ZBELOVSKA GORA	184/3	1.218	druga kmetijska zemljišča	OBČINA SLOVENSKE KONJICE	Stari trg 29, 3210 Slovenske Konjice	1/1	490,35		490,35
9	1121	ZBELOVSKA GORA	1501/19	101.271	površine železnic; površine razpršene poselitve	REPUBLIKA SLOVENIJA	Gregorčičeva ulica 20, 1000 Ljubljana	1/1	0,88		0,88
10	1121	ZBELOVSKA GORA	196/2	2.416	športni centri; druge urejene zelene površine; območja okoljske infrastrukture	OBČINA SLOVENSKE KONJICE	Stari trg 29, 3210 Slovenske Konjice	1/1	380,00		380,00
11	1121	ZBELOVSKA GORA	196/1	2.844	športni centri; druge urejene zelene površine; območja okoljske infrastrukture	KRAJEVNA SKUPNOST ZBELOVO	Zbelovo 16, 3215 Loče	1/1	1,40		1,40
12	1121	ZBELOVSKA GORA	1500/1	354	druge urejene zelene površine; površine cest; najboljša kmetijska zemljišča	REPUBLIKA SLOVENIJA	Gregorčičeva ulica 20, 1000 Ljubljana	1/1	23,65		23,65
13	1121	ZBELOVSKA GORA	191/2	127	druge urejene zelene površine	OBČINA SLOVENSKE KONJICE	Stari trg 29, 3210 Slovenske Konjice	1/1	124,30		124,30
14	1121	ZBELOVSKA GORA	1464/7	130	površine cest	REPUBLIKA SLOVENIJA	Gregorčičeva ulica 20, 1000 Ljubljana	1/1	10,65		10,65
15	1121	ZBELOVSKA GORA	1465/1	816	površine cest	REPUBLIKA SLOVENIJA	Gregorčičeva ulica 20, 1000 Ljubljana	1/1	281,70		281,70
16	1121	ZBELOVSKA GORA	1464/1	13.363	površine cest	REPUBLIKA SLOVENIJA	Gregorčičeva ulica 20, 1000 Ljubljana	1/1	150,95		150,95
SKUPAJ:									1.937,13	31,20	1.905,93

"PRILOGA 2" k risbi št.02 - PRIKAZ TANGIRANIH PARCEL TRAJNA SLUŽNOST ZA IZVEDBO CESTNE RAZSVETLJAVE

OBJEKT:Med odjavnico Dolga Gora (552+875,68) in postajo Poljčane (561+235,63)

GRADNJA AVTOBUSNIH POSTAJALIŠČ ZA POTREBE ŽELEZNIŠKEGA POSTAJALIŠČA ZBELOVO

ZAP. ŠT.	ŠIFKO	KO	PARCELA	POVRŠINA PARCELE (m2) (vir:PISO)	VRSTA ZEMLJIŠČA (NAMENSKA RABA - m2) (vir:PISO)	LASTNIK (vir:ZK)	NASLOV	DELEŽ	SKUPAJ POSEGI (m2)	TRAJNA SLUŽNOST (m2)	ODKUP (m2)
1	1121	ZBELOVSKA GORA	196/2	2.416	športni centri; druge urejene zelene površine; območja okoljske	OBČINA SLOVENSKE KONJICE	Stari trg 29, 3210 Slovenske Konjice	1/1	70,30	70,30	
2	1121	ZBELOVSKA GORA	1466/1	1.692	površine cest	REPUBLIKA SLOVENIJA	Gregorčičeva ulica 20, 1000 Ljubljana	1/1	121,15	121,15	
3	1121	ZBELOVSKA GORA	1500/1	354	druge urejene zelene površine; površine cest; najboljša kmetijska	REPUBLIKA SLOVENIJA	Gregorčičeva ulica 20, 1000 Ljubljana	1/1	5,60	5,60	
4	1121	ZBELOVSKA GORA	184/3	1.218	druga kmetijska zemljišča	OBČINA SLOVENSKE KONJICE	Stari trg 29, 3210 Slovenske Konjice	1/1	4,20	4,20	
5	1121	ZBELOVSKA GORA	191/2	127	druge urejene zelene površine	OBČINA SLOVENSKE KONJICE	Stari trg 29, 3210 Slovenske Konjice	1/1	42,45	42,45	
6	1122	ZBELOVSKA GORA	1502/12	387	najboljša kmetijska zemljišča	OBČINA SLOVENSKE KONJICE	Stari trg 29, 3210 Slovenske Konjice	1/1	7,20	7,20	
7	1121	ZBELOVSKA GORA	1465/1	816	površine cest	REPUBLIKA SLOVENIJA	Gregorčičeva ulica 20, 1000 Ljubljana	1/1	77,95	77,95	
8	1121	ZBELOVSKA GORA	1501/19	101.271	površine železnic; površine razpršene poselitve	REPUBLIKA SLOVENIJA	Gregorčičeva ulica 20, 1000 Ljubljana	1/1	186,80	186,80	
SKUPAJ:									515,65	515,65	0,00